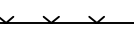




Lageplan
Rohrlagerplatz 09 bei Westertimke
1:1000



LEGENDE:

- 
- Arbeitsstreifen Rohrlagerplatz
 - Zaun
 - Schiebefahrer
 - Einfahrt / Ausfahrt
 - ETL 182 Trasse
 - ETL 182 Schutzstreifen
 - ETL 182 Arbeitsstreifen

Oberflächen

-  Mutterbodenfläche
 Rohrlagerplatzfläche
 Lagerflächen

Fremdleitungen

- Fernwärmenetz
- Freileitung Elektrizität (Strom)
- Freileitung Telekommunikation
- Gasleitung
- Glasfaserkabel (LWL)
- Produktentleitung
- Rohölleitung
- Sonstige Objekte
- Schutzstreifen
- Stromkabel (auch Anodenkabel)
- Telekommunikationskabel
- unbekannte Leitung
- unbekanntes Kabel
- Wasserleitung
- Drainage
- Soleleitung

Grenzen

-

BEMERKUNGEN:

1. ALLE MAßE IN METERN, WENN NICHT ANDERES ANGEGEBEN.
2. ÜBERWACHUNGSEINRICHTUNGEN UND BELEUCHTUNGEN GEMÄSS LEISTUNGSBESCHREIBUNG
3. DIE BEFESTIGTE FLACHE IST SO ZU GESTALTEN, DASS NIEDERSCHLAGSWÄSSE VOM ROHRLAGERPLATZ ABFLIEßEN KANN. GEBEENENFALLS SIND ZUSÄTZLICHE ABFLÜßE IM ODER UM DEN ROHRLAGERPLATZ ANZULEGEN.
4. DIE DARGESTELLTE ANORDNUNG DIENT ZUR ORIENTIERUNG UND KANN JE NACH ERFORDERNIS INNERHALB DER VORGEGEBENEN FLACHE OPTIMIERT WERDEN.
5. IM ZUFUHRBEREICH UND IN DEN FLÄCHEN VERLAUFENDE GEWÄSSER, GRÄBEN, KANÄLE, FREMDLEITUNGEN O.Ä. SIND TRAGFÄHIG ZU ÜBERBRÜCKEN.
6. VORHANDENE DRAINAGEN MÜSSEN FACHGERICHTE ABGEFANGEN WERDEN, UM DIE FUNKTION WÄHREND DER BAUPHASE ZU GEWÄHRLEISTEN, DIES SCHLIESST AUCH EINE UMERLEGUNG MIT EIN. BEI NICHT-ABTRAG DES OBERBODENES KÖNNEN DIE FÜR DIE LAGERUNG DES OBERBODENES VORGESCHLAGENEN FLÄCHEN IN ANDERER FORM GENUTZT WERDEN, SIND JEDOCH DANN IN DIE UMGÄNZUNG UND ÜBERWACHUNG EINZUSCHLIESSEN.
7. WO ERFORDERLICH, SOLL DER ANGRENZENDE ARBEITSSTREIFEN ALS ZUSÄTZLICHE ZU-/ABFAHRT FÜR DEN ANTRANSPORT DER ROHRE UND FORMTEILE GENUTZT WERDEN.
8. AUS- UND EINFAHRTSTORE SIND INDIKATIV DARGESTELLT, UND IN AUSREICHENDER BREITE VORZUSEHEN.
9. WO ERFORDERLICH, SOLL DER ANGRENZENDE ARBEITSSTREIFEN ALS ZUSÄTZLICHE AUSFAHRT HERGERICHTET UND GENUTZT WERDEN.

M 1 : 1.000



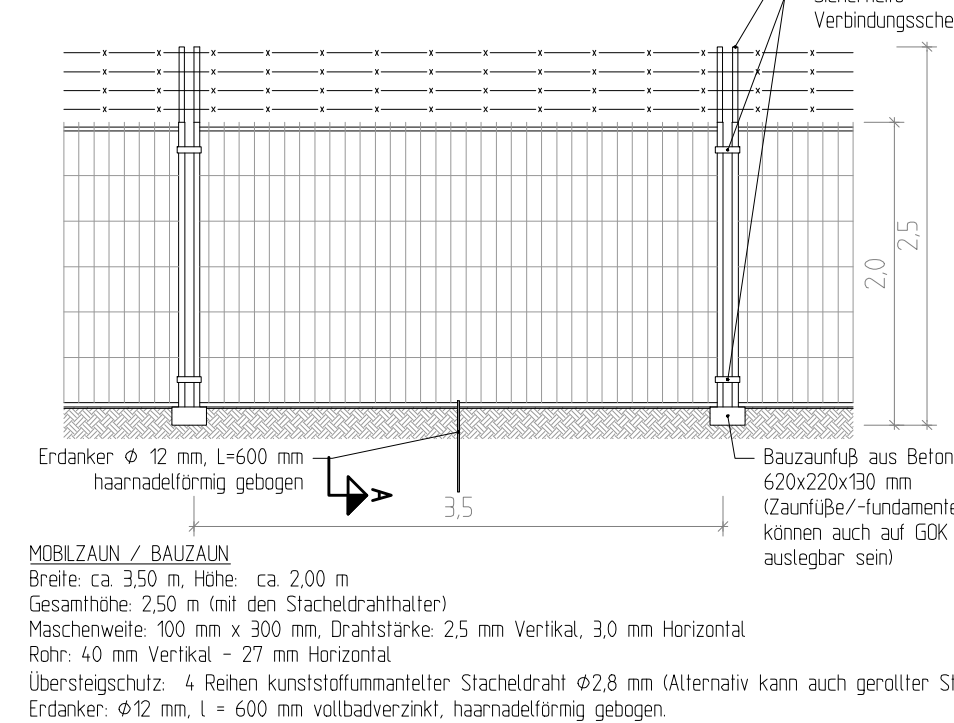
REFERENZ DOKUMENTE:

DOKUMENTENTITEL:	DOKUMENTEN NR:

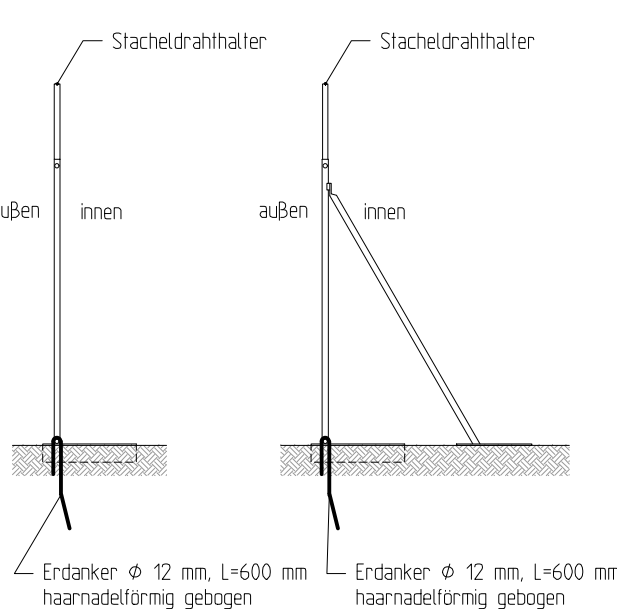
Landkreis: Rotenburg (Wümme)
Gemeinde: Westertimke
Gemarkung: Westertimke

ZAUNANLAGE

1:50
(Beispiel für ein Detail, es könnte sich auch um einen ähnlichen Zauntyp handeln der i. d. R. so auf dem Markt erhältlich ist.)

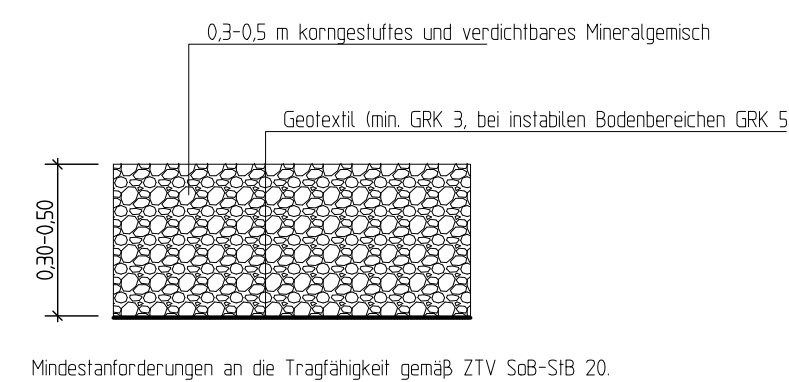


SCHNITT A-A



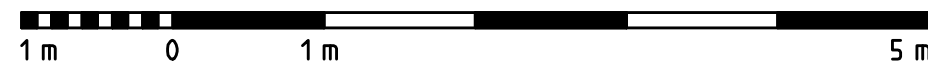
BAUSTEILEINRICHTUNGSEIÄCHE

1:25



Rohrlagerplatz 09 bei Westertimke			
Rohrlagerplatzfläche	Eingezaunte Fläche	Rohre	Rohrlänge
(m²)	(m²)	(Stücke)	(m)
18695	14301	381	6858

M 1 : 50



M 1 : 25



File name:	Rohrlageplatz_layouts.dwg
------------	---------------------------